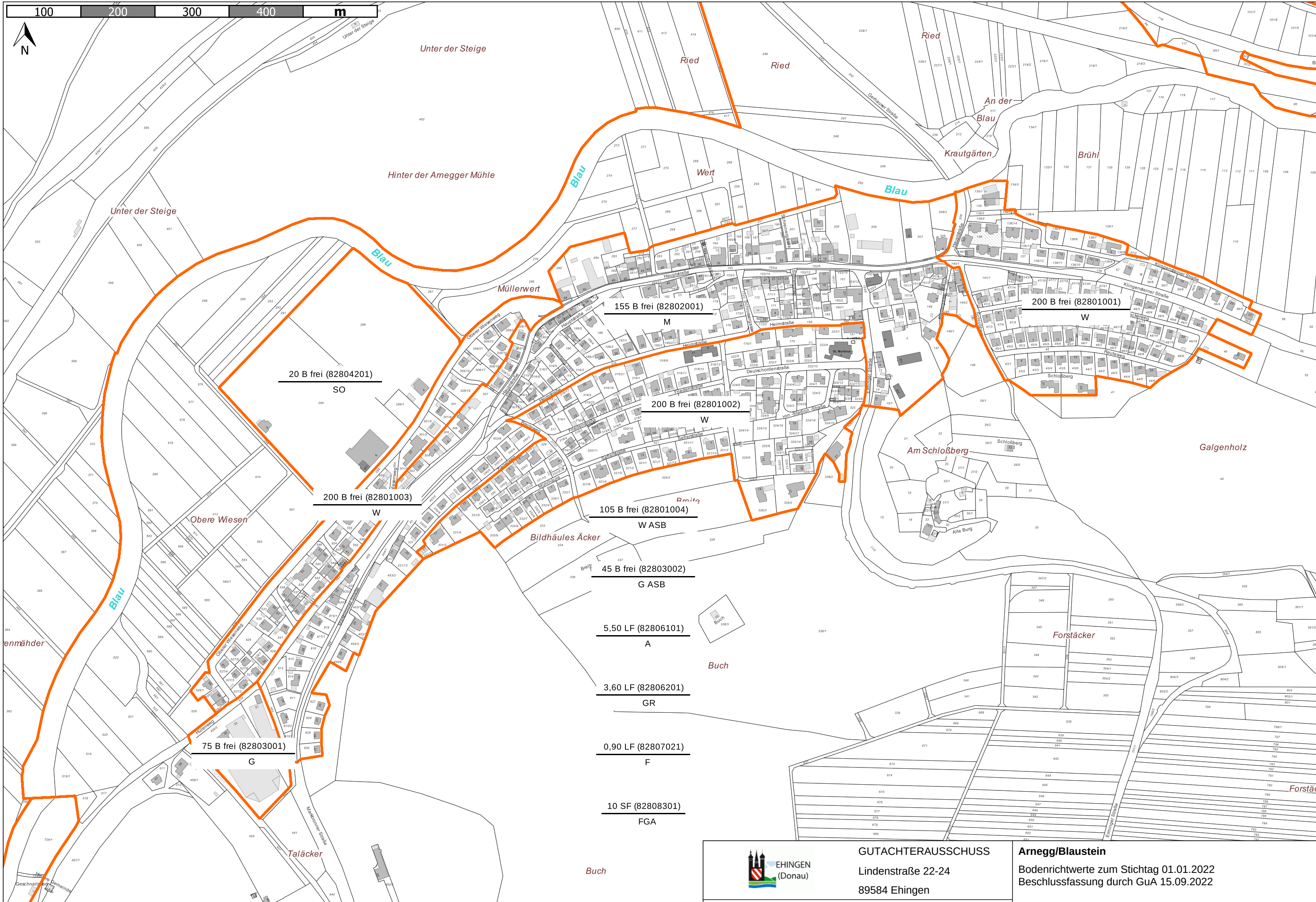


100 200 300 400 m



Legende Bodenrichtwertschlüssel:
 Definition im BauGB + ImmoWertV21
 Wert in EUR / Entwicklungszustand / Abgaben / (Zonennummer)
 Art der Nutzung

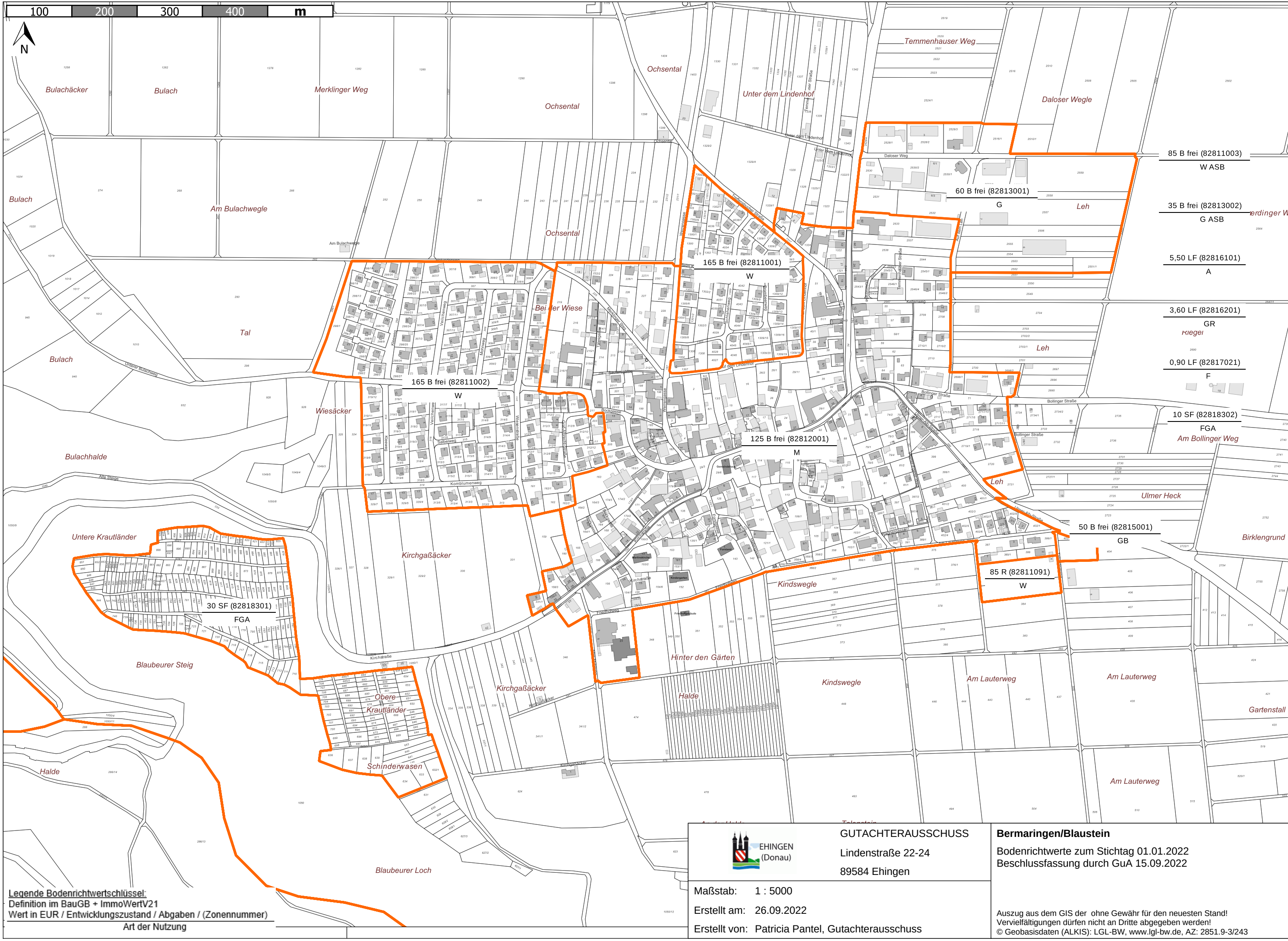


GUTACHTERAUSSCHUSS
 Lindenstraße 22-24
 89584 Ehingen

Arnegg/Blaustein
 Bodenrichtwerte zum Stichtag 01.01.2022
 Beschlussfassung durch GuA 15.09.2022

Maßstab: 1 : 4500
 Erstellt am: 26.09.2022
 Erstellt von: Patricia Pantel, Gutachterausschuss

Auszug aus dem GIS der ohne Gewähr für den neuesten Stand!
 Vervielfältigungen dürfen nicht an Dritte abgegeben werden!
 © Geobasisdaten (ALKIS): LGL-BW, www.lgl-bw.de, AZ: 2851.9-3/243



Legende Bodenrichtwertschlüssel:
 Definition im BauGB + ImmoWertV21
 Wert in EUR / Entwicklungszustand / Abgaben / (Zonennummer)
 Art der Nutzung



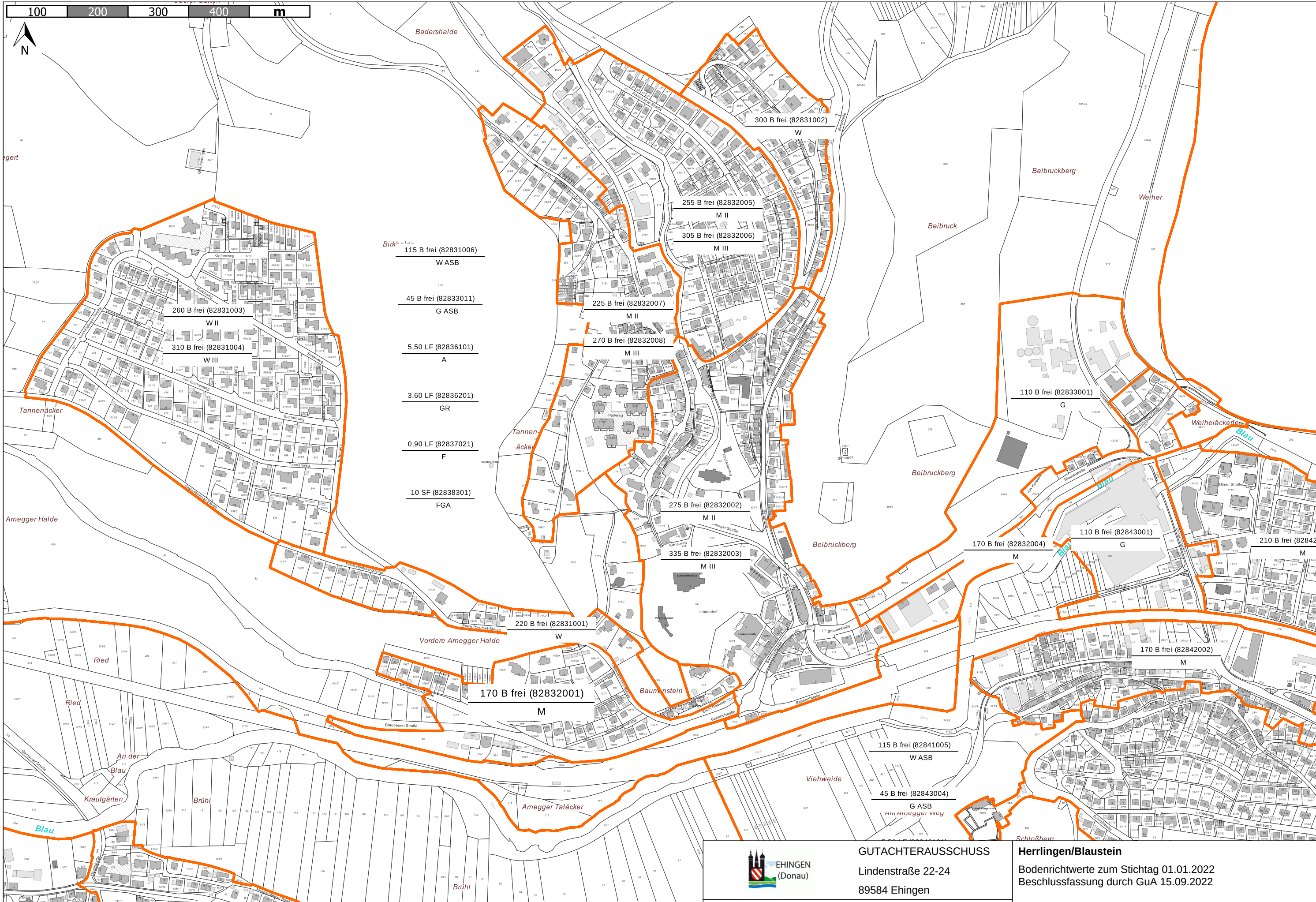
GUTACHTERAUSSCHUSS
 Lindenstraße 22-24
 89584 Ehingen

Bermaringen/Blaustein
 Bodenrichtwerte zum Stichtag 01.01.2022
 Beschlussfassung durch GuA 15.09.2022


Maßstab: 1 : 5000
 Erstellt am: 26.09.2022
 Erstellt von: Patricia Pantel, Gutachterausschuss

Auszug aus dem GIS der ohne Gewähr für den neuesten Stand!
 Vervielfältigungen dürfen nicht an Dritte abgegeben werden!
 © Geobasisdaten (ALKIS): LGL-BW, www.lgl-bw.de, AZ: 2851.9-3/243

100 200 300 400 m



Legende Bodenrichtwertschlüssel:
 Definition im BauGB + ImmoWertV21
 Wert in EUR / Entwicklungszustand / Abgaben / (Zonennummer)
 Art der Nutzung

 **EHINGEN (Donau)**
 GUTACHTERAUSSCHUSS
 Lindenstraße 22-24
 89584 Echingen

Maßstab: 1 : 5500
 Erstellt am: 27.09.2022
 Erstellt von: Patricia Pantel, Gutachterausschuss

Herrlingen/Blaustein
 Bodenrichtwerte zum Stichtag 01.01.2022
 Beschlussfassung durch GuA 15.09.2022

Auszug aus dem GIS der ohne Gewähr für den neuesten Stand!
 Vervielfältigungen dürfen nicht an Dritte abgegeben werden!
 © Geobasisdaten (ALKIS): LGL-BW, www.lgl-bw.de, AZ: 2851.9-3/243

50 100 150 200 m



Legende Bodenrichtwertschlüssel:
Definition im BauGB + ImmoWertV21
Wert in EUR / Entwicklungszustand / Abgaben / (Zonennummer)
Art der Nutzung



GUTACHTERAUSSCHUSS
Lindenstraße 22-24
89584 Ehingen

Herrlingen-Weidach/Blaustein
Bodenrichtwerte zum Stichtag 01.01.2022
Beschlussfassung durch GuA 15.09.2022

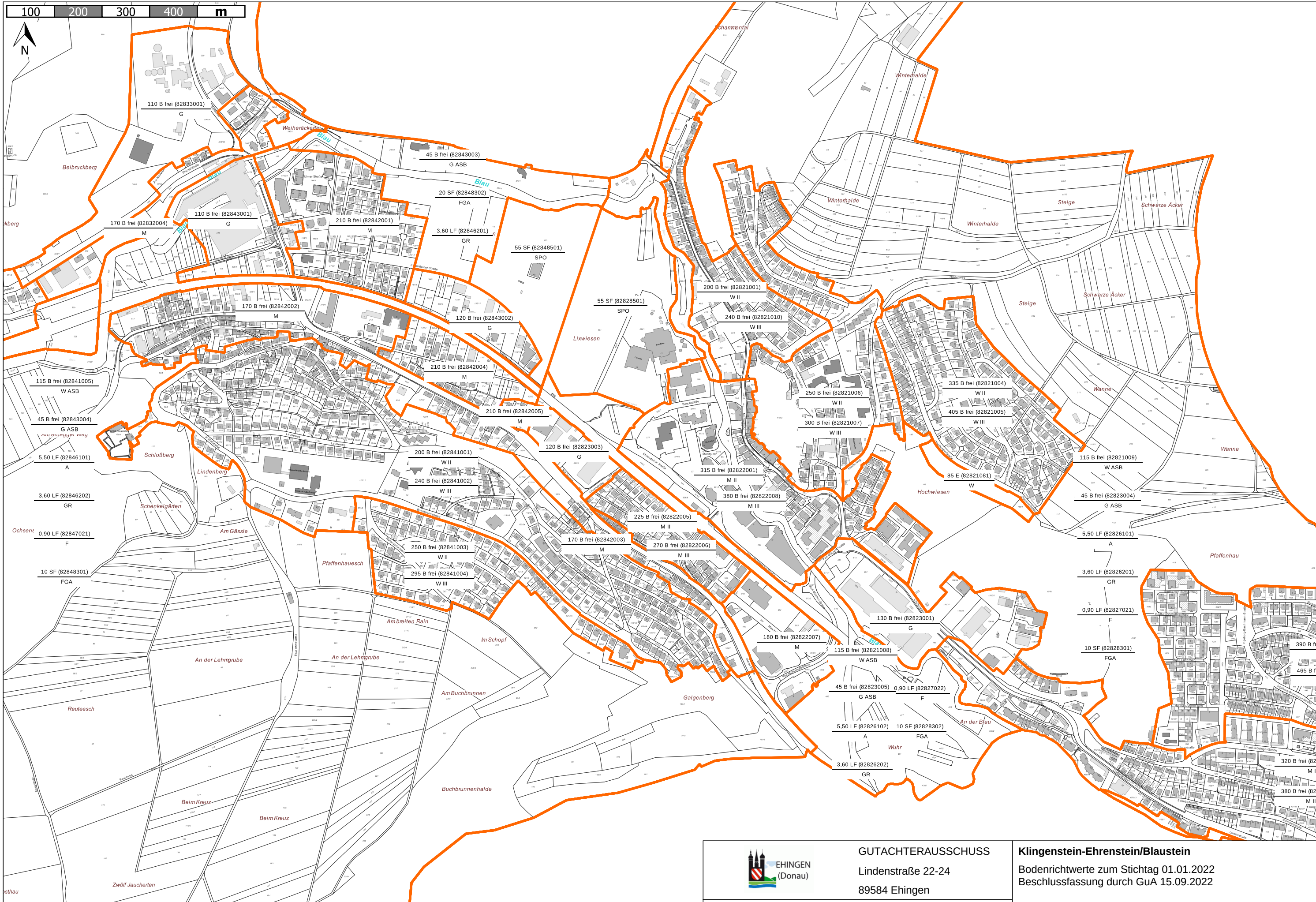
Maßstab: 1 : 3000

Erstellt am: 26.09.2022

Erstellt von: Patricia Pantel, Gutachterausschuss

Auszug aus dem GIS der ohne Gewähr für den neuesten Stand!
Vervielfältigungen dürfen nicht an Dritte abgegeben werden!
© Geobasisdaten (ALKIS): LGL-BW, www.lgl-bw.de, AZ: 2851.9-3/243

100 200 300 400 m



Legende Bodenrichtwertschlüssel:
Definition im BauGB + ImmoWertV21
Wert in EUR / Entwicklungszustand / Abgaben / (Zonennummer)
Art der Nutzung



GUTACHTERAUSSCHUSS
Lindenstraße 22-24
89584 Ehingen

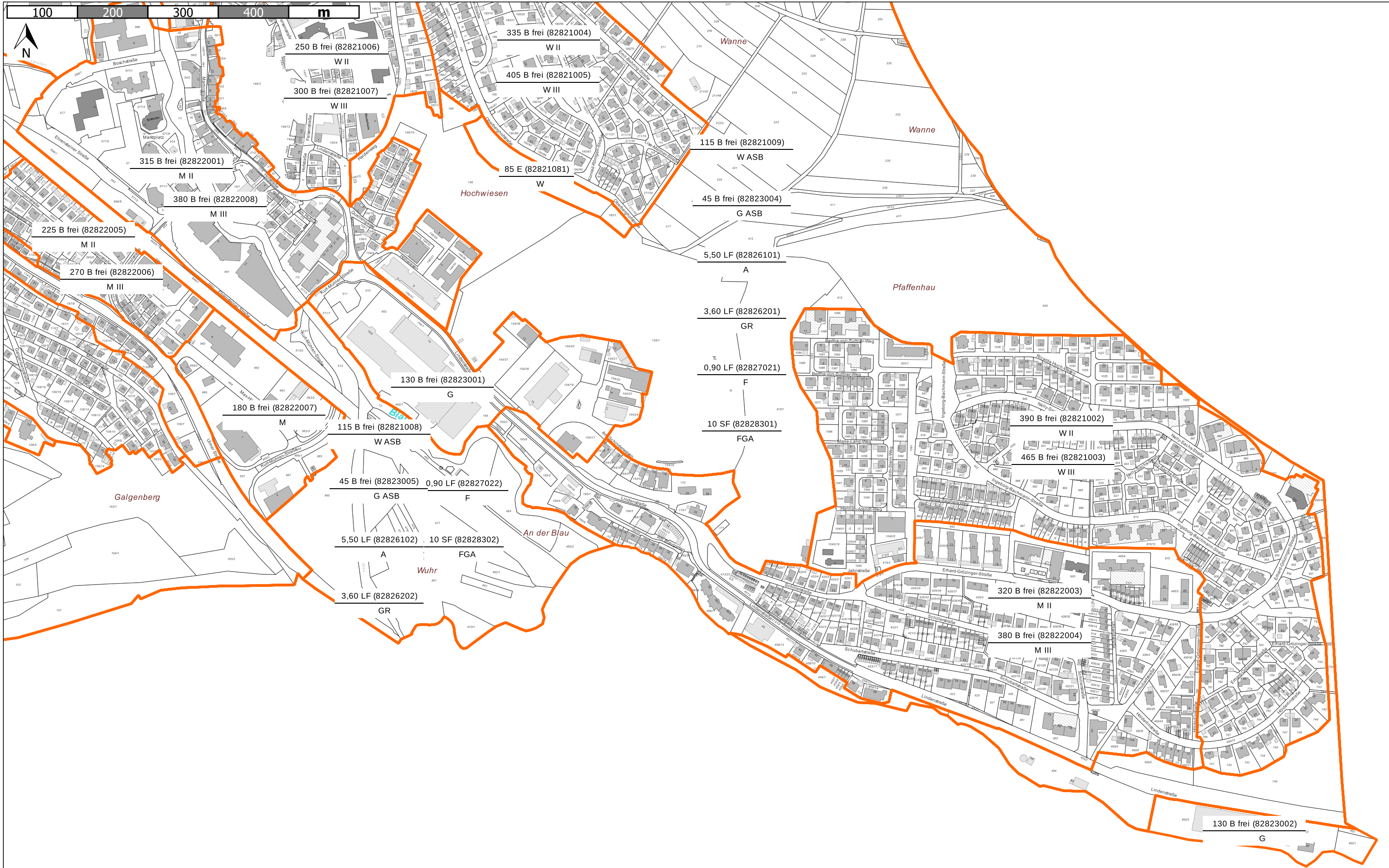
Klingenstein-Ehrenstein/Blaustein
Bodenrichtwerte zum Stichtag 01.01.2022
Beschlussfassung durch GuA 15.09.2022

Maßstab: 1 : 7000

Erstellt am: 27.09.2022

Erstellt von: Patricia Pantel, Gutachterausschuss

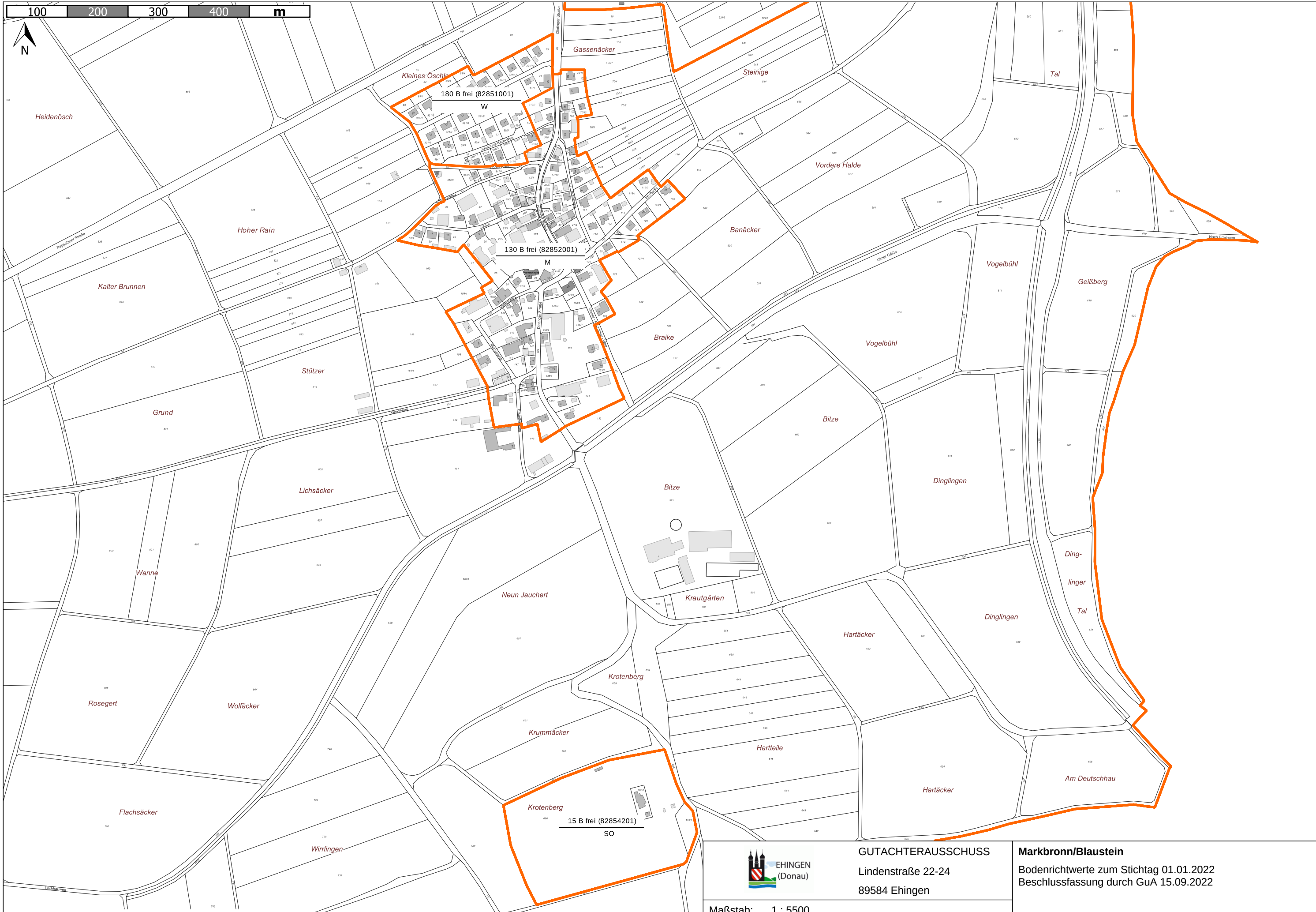
Auszug aus dem GIS der ohne Gewähr für den neuesten Stand!
Vervielfältigungen dürfen nicht an Dritte abgegeben werden!
© Geobasisdaten (ALKIS): LGL-BW, www.lgl-bw.de, AZ: 2851.9-3/243



Legende Bodenrichtwertschlüssel:
 Definition im BauGB + ImmoWertV21
 Wert in EUR / Entwicklungszustand / Abgaben / (Zonennummer)
 Art der Nutzung

<p>EHINGEN (Donau)</p>	<p>GUTACHTERAUSSCHUSS Lindenstraße 22-24 89584 Ehingen</p>	<p>Ehrenstein/Blaustein Bodenrichtwerte zum Stichtag 01.01.2022 Beschlussfassung durch GuA 15.09.2022</p>
<p>Maßstab: 1 : 5000 Erstellt am: 27.09.2022 Erstellt von: Patricia Pantel, Gutachterausschuss</p>		<p>Auszug aus dem GIS der ohne Gewähr für den neuesten Stand! Vervielfältigungen dürfen nicht an Dritte abgegeben werden! © Geobasisdaten (ALKIS): LGL-BW, www.lgl-bw.de, AZ: 2851.9-3/243</p>

100 200 300 400 m



Legende Bodenrichtwertschlüssel:
Definition im BauGB + ImmoWertV21
Wert in EUR / Entwicklungszustand / Abgaben / (Zonennummer)
Art der Nutzung



GUTACHTERAUSSCHUSS
Lindenstraße 22-24
89584 Ehingen

Markbronn/Blaustein
Bodenrichtwerte zum Stichtag 01.01.2022
Beschlussfassung durch GuA 15.09.2022

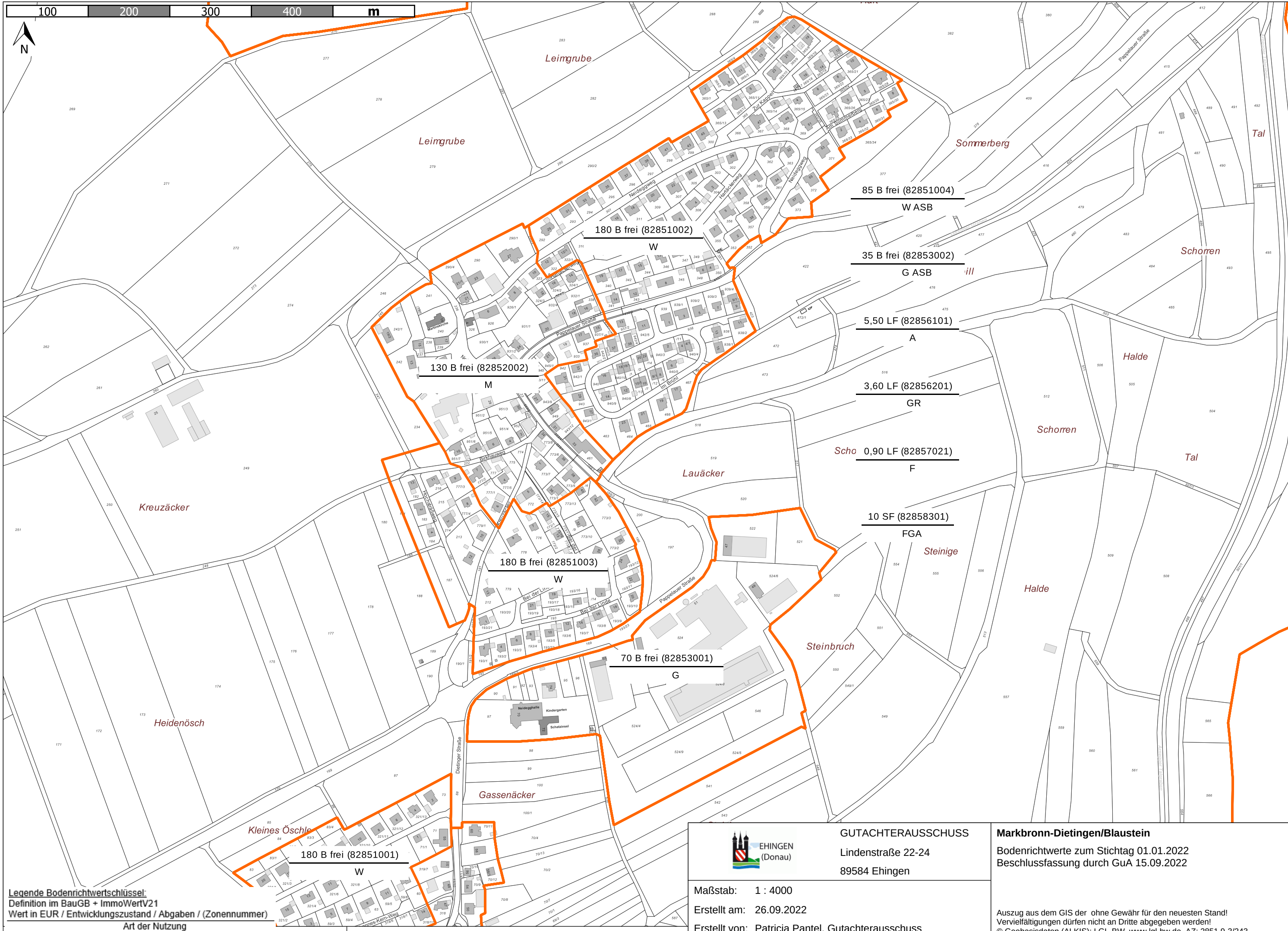
Maßstab: 1 : 5500

Erstellt am: 26.09.2022

Erstellt von: Patricia Pantel, Gutachterausschuss

Auszug aus dem GIS der ohne Gewähr für den neuesten Stand!
Vervielfältigungen dürfen nicht an Dritte abgegeben werden!
© Geobasisdaten (ALKIS): LGL-BW, www.lgl-bw.de, AZ: 2851.9-3/243

100 200 300 400 m



Legende Bodenrichtwertschlüssel:
 Definition im BauGB + ImmoWertV21
 Wert in EUR / Entwicklungszustand / Abgaben / (Zonennummer)
 Art der Nutzung



GUTACHTERAUSSCHUSS
 Lindenstraße 22-24
 89584 Ehingen

Maßstab: 1 : 4000
 Erstellt am: 26.09.2022
 Erstellt von: Patricia Pantel, Gutachterausschuss

Markbronn-Dietingen/Blaustein
 Bodenrichtwerte zum Stichtag 01.01.2022
 Beschlussfassung durch GuA 15.09.2022

Auszug aus dem GIS der ohne Gewähr für den neuesten Stand!
 Vervielfältigungen dürfen nicht an Dritte abgegeben werden!
 © Geobasisdaten (ALKIS): LGL-BW, www.lgl-bw.de, AZ: 2851.9-3/243

100 200 300 400 m



Legende Bodenrichtwertschlüssel:
 Definition im BauGB + ImmoWertV21
 Wert in EUR / Entwicklungszustand / Abgaben / (Zonennummer)
 Art der Nutzung



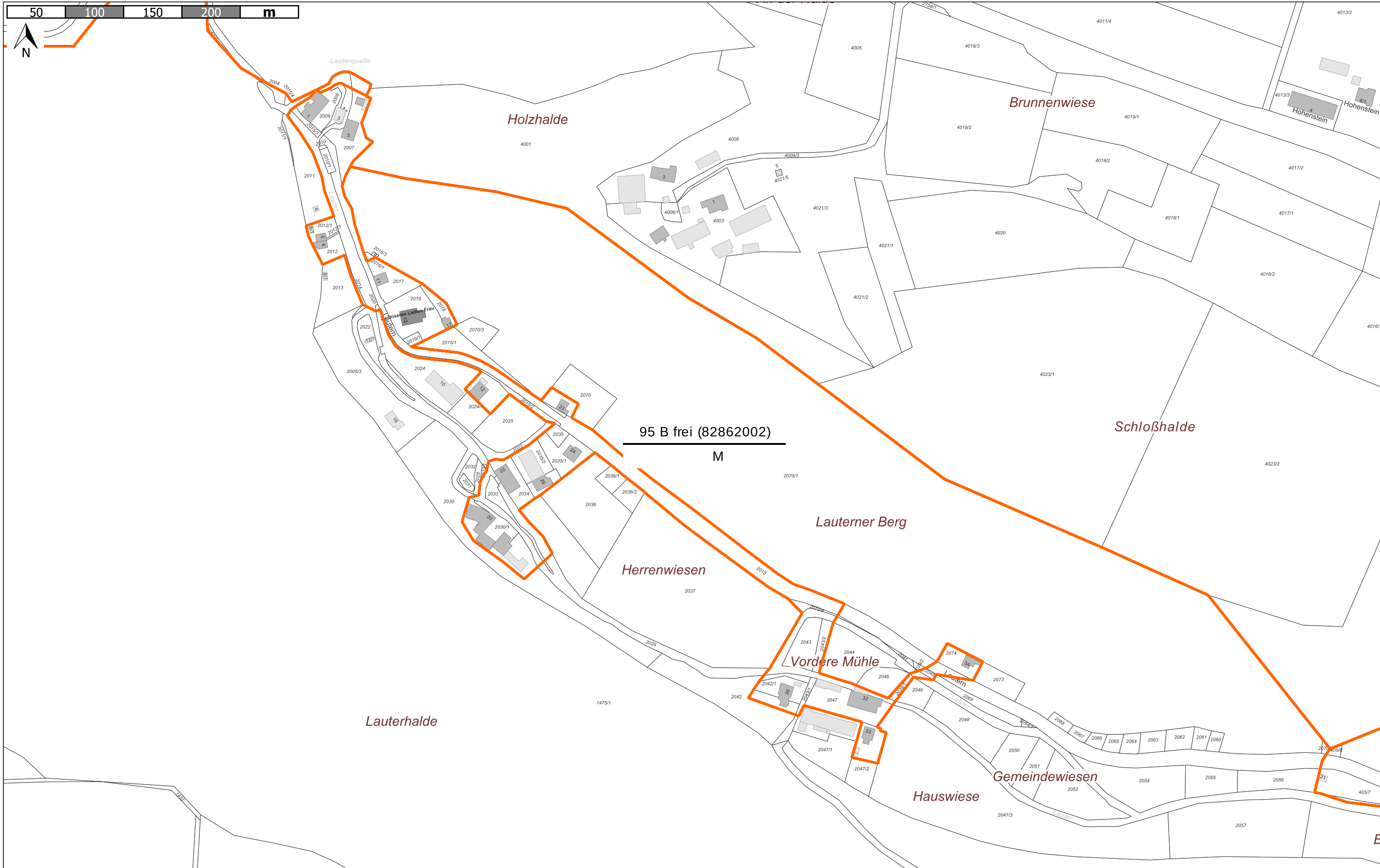
GUTACHTERAUSSCHUSS
 Lindenstraße 22-24
 89584 Ehingen

Wippingen/Blaustein
 Bodenrichtwerte zum Stichtag 01.01.2022
 Beschlussfassung durch GuA 15.09.2022

Maßstab: 1 : 5000
 Erstellt am: 26.09.2022
 Erstellt von: Patricia Pantel, Gutachterausschuss

Auszug aus dem GIS der ohne Gewähr für den neuesten Stand!
 Vervielfältigungen dürfen nicht an Dritte abgegeben werden!
 © Geobasisdaten (ALKIS): LGL-BW, www.lgl-bw.de, AZ: 2851.9-3/243

50 100 150 200 m



Legende Bodenrichtwertschlüssel:
Definition im BauGB + ImmoWertV21
Wert in EUR / Entwicklungszustand / Abgaben / (Zonennummer)
Art der Nutzung



GUTACHTERAUSSCHUSS
Lindenstraße 22-24
89584 Ehingen

Wippingen-Lautern/Blaustein
Bodenrichtwerte zum Stichtag 01.01.2022
Beschlussfassung durch GuA 15.09.2022

Maßstab: 1 : 3000
Erstellt am: 26.09.2022
Erstellt von: Patricia Pantel, Gutachterausschuss

Auszug aus dem GIS der ohne Gewähr für den neuesten Stand!
Vervielfältigungen dürfen nicht an Dritte abgegeben werden!
© Geobasisdaten (ALKIS): LGL-BW, www.lgl-bw.de, AZ: 2851.9-3/243