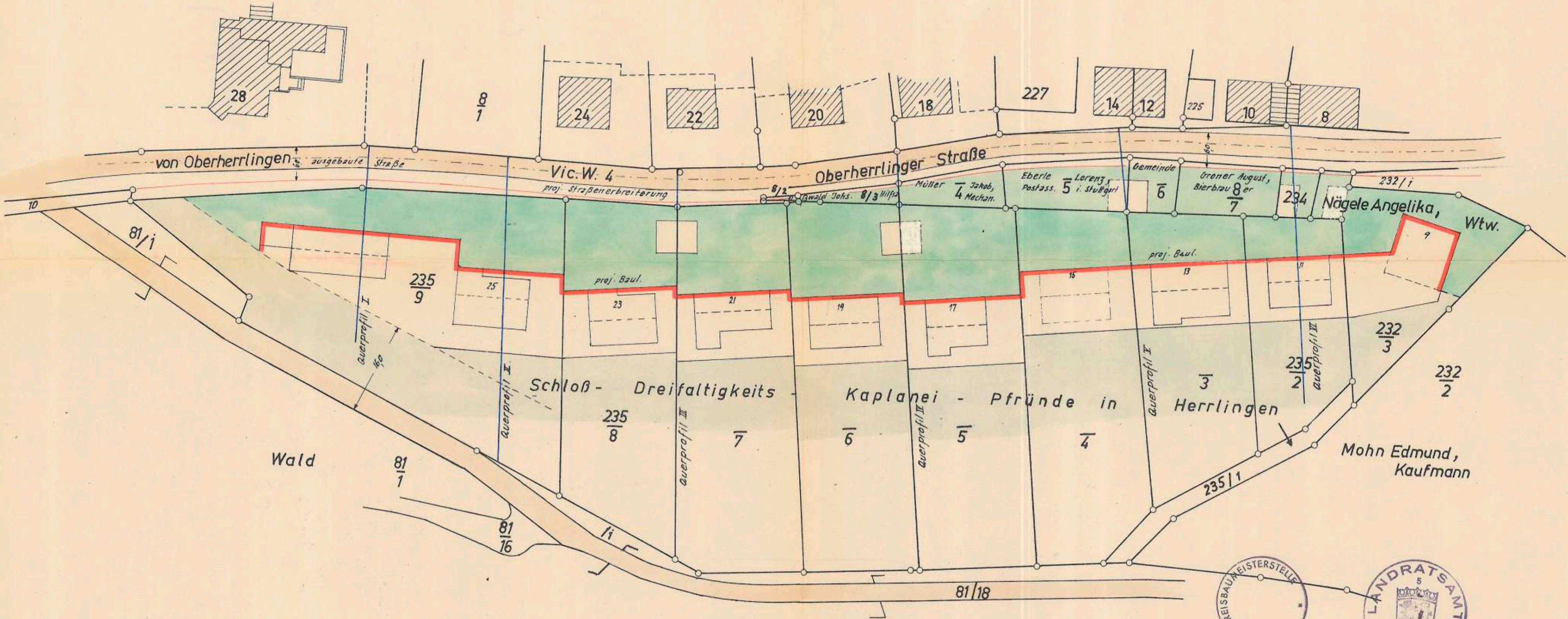
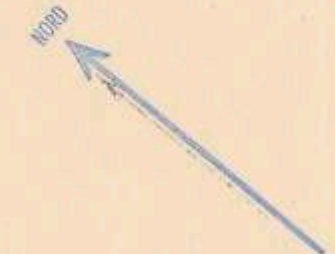


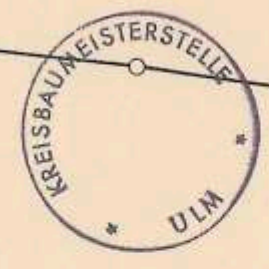
LAGEPLAN

Bebauungsplan

über das Gebiet Oberherrlinger Straße



Der Fiskus; Verwaltung der Forstdirektion
 81/1 Oberförsterstelle Bermaringen



Vervielfältigungen dürfen auch in anderem Maßstab nur mit Genehmigung des Vermessungsamts und nur zu eigenen Betriebszwecken hergestellt und an Dritte nur abgegeben werden, nachdem eigene Zusätze (Entwürfe usw.) eingetragen worden sind. Jedes Stück muß einen Ursprungs-, Herstellungs- und Genehmigungsvermerk tragen.
 Vermessungsamt Ulm

Vermessungsamt Ulm mit dem Vorbehalt der Urkundlichkeit:
 28. Juni 1960
 W. Manns